

**הוראות התכנית**

**תכנית מס' 652-0678680**

**מגרש 141 שכ 6 ערערה בנגב**

**מחוז**


**דרום**

**מרחב תכנון מקומי נגב מזרחי**

**תכנית מפורטת**

**סוג תכנית**

**אישורים**



ניתן לצפות במסמכי התכנית ובהחלטות בעניינה באתר תכנון זמין :

<http://mavat.moin.gov.il/MavatPS/Forms/SV3.aspx?ABC>

## דברי הסבר לתכנית

התכנית מציעה הסדרת מצב קיים וחלוקת מגרש בכדי להתאים את המגורים לצרכי הדיירים במגרש מס' 141 שכונה 6 ערערה שבנגב .



תכנון זמין  
מונה הדפסה 6



תכנון זמין  
מונה הדפסה 6



תכנון זמין  
מונה הדפסה 6

דף ההסבר מהווה רקע לתכנית ואינו חלק ממסמכיה הסטטוטוריים.

**1. זיהוי וסיווג התכנית**

מגרש 141 שכ 6 ערערה בנגב

שם התכנית

**1.1 שם התכנית ומספר התכנית**

652-0678680

מספר התכנית

1 דונם

**1.2 שטח התכנית**

תכנית מפורטת

סוג התכנית

**1.4 סיווג התכנית**

האם מכילה הוראות של תכנית מפורטת כן

ועדת התכנון המוסמכת להפקיד את התכנית מקומית

לפי סעיף בחוק 62א (א) (1), 62א (א) (4)

היתרים או הרשאות תכנית שמכוחה ניתן להוציא היתרים או הרשאות

סוג איחוד וחלוקה איחוד ו/או חלוקה בהסכמת כל הבעלים בכל תחום התכנית/בחלק מתחום התכנית

האם כוללת הוראות לענין תכנון תלת מימדי לא



**1.5 מקום התכנית****1.5.1 נתונים כלליים****מרחב תכנון מקומי**

נגב מזרחי

**קואורדינאטה X**

200600

**קואורדינאטה Y**

562425

**1.5.2 תיאור מקום**

מגרש 141 שכ 6 ערערה

**1.5.3 רשויות מקומיות בתכנית והתייחסות לתחום הרשות, נפה**

ערערה בנגב - חלק מתחום הרשות: ערערה בנגב

**נפה**

באר שבע

**1.5.4 כתובות שבהן חלה התכנית**

ישוב	רחוב	מספר בית	כניסה
ערערה בנגב		141	

**שכונה**

6

**1.5.5 גושים וחלקות בתכנית**

מספר גוש	סוג גוש	חלק / כל הגוש	מספרי חלקות בשלמותן	מספרי חלקות בחלקן
100786	מוסדר	חלק	164	

**הכל על-פי הגבולות המסומנים בתשריט בקו הכחול.****1.5.6 גושים ישנים**

לא רלוונטי

**1.5.7 מגרשים / תאי שטח מתכניות קודמות שלא נרשמו כחלקות**

מספר תוכנית	מספר מגרש/תא שטח
7 / 03 / 325 א	141


**1.5.8 מרחבי תכנון גובלים בתכנית**

לא רלוונטי



**1.6 יחס בין התכנית לבין תכניות מאושרות קודמות**

מספר תכנית מאושרת	סוג יחס	הערה ליחס	מספר ילקוט פרסומים	מס' עמוד בילקוט פרסומים	תאריך
652-0600494	שינוי	תכנית זו אינה פוגעת בהוראות תכנית 652-0600494. הוראות תכנית 652-0600494 תחולנה על תכנית זו.	8546	1605	26/11/2019
א / 325 / 03 / 7	שינוי	תכנית זו משנה רק את המפורט בתכנית זו וכל יתר הוראות תכנית א / 325 / 03 / 7 א ממשיכות לחול.	3786	3475	29/07/1990



**1.7 מסמכי התכנית**

סוג המסמך	תחולה	קנה מידה	מספר עמודים / גליון	תאריך עריכה	עורך המסמך	תאריך יצירה	תיאור המסמך	נכלל בהוראות התכנית
הוראות התכנית	מחייב				פוקרא ראיד			כן
תשריט מצב מוצע	מחייב	1: 250	1		פוקרא ראיד		תשריט מצב מוצע	לא
מצב מאושר	רקע	1: 250	1	17/08/2018	פוקרא ראיד	01: 57 10/09/2018		לא

כל מסמכי התכנית מהווים חלק בלתי נפרד ממנה, משלימים זה את זה ויקראו כמקשה אחת. במקרה של סתירה בין המסמכים המחייבים לבין המנחים יגברו המסמכים המחייבים. במקרה של סתירה בין המסמכים המחייבים לבין עצמם תגברנה ההוראות על התשריטים



תכנון זמין  
מונה הדפסה 6



תכנון זמין  
מונה הדפסה 6

## 1.8 בעלי עניין/ בעלי זכויות בקרקע /עורך התכנית ובעלי מקצוע

### 1.8.1 מגיש התכנית



תכנון זמין  
מונה הדפסה 6

מקצוע/ תואר	סוג	שם	מספר רשיון	שם תאגיד	ישוב	רחוב	בית	טלפון	פקס	דוא"ל
	פרטי	עודה פאיז אבו גויעד			ערערה בנגב	(1)	141	08-6235020	073-7413619	

הערה למגיש התכנית:

(1) כתובת: מגרש 141 שכ 6 ערערה בנגב.

### 1.8.2 יזם

### 1.8.3 בעלי עניין בקרקע

סוג	תיאור	שם	מספר רשיון	שם תאגיד	ישוב	רחוב	בית	טלפון	פקס	דוא"ל
בבעלות מדינה				רשות מקרקעי ישראל	באר שבע	דרך מצדה	6	08-6268706	08-6268706	

### 1.8.4 עורך התכנית ובעלי מקצוע



תכנון זמין  
מונה הדפסה 6

מקצוע/ תואר	סוג	שם	מספר רשיון	שם תאגיד	ישוב	רחוב	בית	טלפון	פקס	דוא"ל
	עורך ראשי	פוקרא ראיד		קווי הנדסה	באר שבע	הפלמ"ח	72	08-6235020	073-7413619	kavehandasa@gmail.com
	מודד	ניזאר חטיב	1021		יפיע	יפיע	5	08-6235020	08-6235020	

## 1.9 הגדרות בתכנית

לא רלוונטי



כל מונח אשר לא הוגדר בתכנית זו, תהיה נודעת לו המשמעות הנתונה לו בחוק התכנון והבניה התשכ"ה – 1965 (להלן "החוק") או בתקנות שהותקנו מכוחו, וזאת בהיעדר כוונה אחרת משתמעת.

## 2. מטרת התכנית ועיקרי הוראותיה

### 2.1 מטרת התכנית

יצירת מסגרת תכנונית להסדרת מצב קיים ע"י חלוקת מגרש ושינוי קווי בניין במגרש 141 שכ" 6 ערערה בנגב.

### 2.2 עיקרי הוראות התכנית

- שינוי וקביעת קווי בניין לפי סעיף 62א [א] [4].
- איחוד וחלוקה לפי סעיף 62א [א] [1].
- קביעת התכליות והשימושים.
- קביעת הנחיות לתשתיות.
- קביעת תנאים למתן היתרי בניה.



### 3. טבלת יעודי קרקע ותאי שטח בתכנית

#### 3.1 טבלת יעודי קרקע ותאי שטח בתכנית

יעוד	תאי שטח
מגורים א'	141A, 141B


#### 3.2 טבלת שטחים

##### מצב מאושר

יעוד	מ"ר	אחוזים
מגורים א'	1,001	100
סה"כ	1,001	100

##### מצב מוצע

יעוד	מ"ר מחושב	אחוזים מחושב
מגורים א'	1,000	100
סה"כ	1,000	100



## 4. יעודי קרקע ושימושים

4.1	מגורים א'
4.1.1	שימושים
	<p>1. בהתאם ליעודים ושימושים מאושרים בתכניות מאושרות.</p> <p>2. במגרשי מגורים יותרו גם שימושים נלווים למגורים, כגון מחסנים ושטחי שירות, "שיג", חניה בתחום המגרש, לרבות חניה תת קרקעית</p>
4.1.2	הוראות
א	<p><b>הוראות בינוי</b></p> <p>מרתפים-</p> <p>תותר בניית מרתף כמוגדר בחוק התכנון והבנייה למבנים חדשים בלבד. שטח המרתף ייחשב כשטח שירות. השימושים במרתף יהיו ממ"ד, חנייה מקורה בתת קרקע או מחסן. שטח המרתף המירבי יקבע כ- 10% משטח המגרש. קומת המרתף לא תחרוג מגבולות הבניין העיקרי ובכל מקרה לא תחרוג מקווי הבניין המותרים בתכנית זו.</p> <p>מחסנים.</p> <p>תותר בניית מחסנים ליח"ד. שטח המחסנים יחשב כשטח שירות. ניתן יהיה לבנות את המחסן כחלק מהמבנה העיקרי או כמבנה בודד.</p> <p>ניקוז הגגות יהיה אל תוך המגרש שלגביו מבוקש ההיתר.</p> <p>שיג-</p> <p>כהגדרתו, ימוקם בחזית המגרש בקו קדמי, 0 בכל מרחק מקו בניין צדי ובכל מרחק מהמבנה העיקרי ו/או בצמוד למבנה העיקרי. הכניסה לשיג תהיה מתוך המגרש וגובהו המרבי יהיה 3.5 מ'. לא יותרו פתחים בקו בניין קדמי או צידי אלא לצורך איורור ותאורה טבעית. ניקוז גג השיג יהיה אל תוך המגרש שבו יבנה השיג, לא יותר ניקוז הגג אל תוך מגרשי מגורים גובלים. שטח השיג ייכלל במניין השטח העיקרי המותר במגרש. כל שימוש אחר יהווה סטייה ניכרת מהוראות התכנית. בכל מקרה של בנייה בקו בניין צדי, 0 לא יותרו פתחים.</p> <p>חניה-</p> <p>כל תוספת בנייה מכח תכנית זו תחוייב במתן פתרונות חניה בתחום המגרש בהתאם לתקן החניה התקף לעת הוצאת היתר בניה. תותר חניה בתת הקרקע או בקומת עמודים מפולשת.</p> <p>קווי בנין</p> <p>1-קווי הבנין יהיו בהתאם לטבלה 5, עם זאת התכנית אינה מרחיבה קווי בניין אלא מאפשרת צמצום ככל שקווי הבנין המאושרים גדולים מהקבוע בתכנית זו. במגרשים בהם חלה תכנית מאושרת הקובעת קו בניין מצומצמים מהקבוע בתכנית, קו בניין אלה ימשיכו לחול.</p> <p>2-תותר בנייה בקו בניין צדדי 0 בין שני מגרשים ביעוד מגורים בהסכמת שני בעלי המגרשים הגובלים ובאישור מהנדס הועדה, לא יותרו פתחים בקו בנין צדי 0.</p> <p>3-במגרשים פינתיים, יהיה קו הבנין הקדמי 5 מ' בחזית ממנה תאושר הכניסה לחניה במגרש מכיוון הרחוב. בחזית נוספת של המגרש לכיוון רחוב גובל, יותר צמצום קו הבניין מ- 5 מ' ל- 3 מ' בכפוף לשיקול דעת מהנדס הועדה, לאחר שבחן את מימוש מלוא זכויות הבנייה והחניה הנדרשת במגרש, ביחס לגבולות קווי הבנין. קווי הבנין הנותרים יהיו 3 מ' במגרשים אילו.</p> <p>4. במקומות בהם חורגים בניינים קיימים הבנויים בבנייה קשיחה ששטחם הכולל גבוה מ- 50 מ"ר [ביום הפקדתה של תכנית זו] ומשמשים למגורים, מעבר לקווי הבניין הקבועים בתכנית זו, תהא רשאית הועדה המקומית על פי המלצת מהנדס הועדה, להתיר חריגה מקווי הבניין בהתאם לבניין הקיים ובצירוף תצלום אויר מיום 1.10.2018 המצורף כמסמך רקע לתכנית זו ומעיד על בניינים שהיו קיימים ביום הפקדתה של תכנית זו לצורך התרת החריגה לפי סעיף זה.</p>

מגורים א'	4.1
<p>5-לא יינתן היתר לחריגה מקווי הבניין לפי סעיף 3 לעיל, אלא לאחר שהבקשה פורסמה כפי שמפורסמת בקשה להקלה ובכפוף לכך שהועדה החליטה בהתנגדות של בעל קרקע/בניין / מחזיק בהם והודיעה על כך למתנגדים בכתב רשום ; כל בניה חדשה בתחום המגרש תהיה על פי קווי הבניין הקבועים בתכנית זו.</p>	



תכנון זמין  
מונה הדפסה 6



תכנון זמין  
מונה הדפסה 6



תכנון זמין  
מונה הדפסה 6

## 5. טבלת זכויות והוראות בניה - מצב מוצע

יעוד	שימוש	תאי שטח	גודל מגרש (מ"ר)	שטחי בניה (% מתא שטח)				אחוזי בניה כוללים (%)	תכנית (% מתא שטח)	מספר יח"ד	צפיפות יח"ד לדונם	גובה מבנה- מעל הכניסה הקובעת (מטר)	מספר קומות	קו בנין (מטר)			
				גודל מגרש כללי	עיקרי	שרות	מתחת לכניסה הקובעת							מזרחי	מערבי	צפוני	דרומי
מגורים א'	מגורים	141A	467	85	10 (1)	5 (2)	467 מ"ר	100	50	2	4	15	4	(3)	(3)	(3)	(3)
מגורים א'	מגורים	141B	533	85	10 (4)	5	533 מ"ר	100	50	3	4	12.5	4	(3)	(3)	(3)	(3)

האמור בטבלה זו גובר, במקרה של סתירה, על הוראות כלליות אחרות, בין בהוראות התכנית ובין בתשריט המצב המוצע. גם בטבלה עצמה גוברת הוראה מפורטת על הוראה כללית

שטחי הבניה המפורטים בטבלה שלעיל כוללים את כל שטחי הבניה המירביים בתכנית זו הערכים בטבלה מתייחסים לכל תא שטח בנפרד גם אם הוגדר טווח תאי שטח

### הערה ברמת הטבלה:

א. שטח המרתף ייחשב כשטח שרות. שטח מרתף מרבי ייקבע כ 10%- משטח המגרש.

ב. יותרו מחסנים בשטח מרבי של 20 מ"ר ליח"ד. תותר בניית מחסן אחד משותף למספר יח"ד באותו מגרש לפי מפתח של 20 מ"ר ליח"ד.

ג. תותר הקמת חניה מבונה/מקורה לפי מפתח של 20 מ"ר עבור כל חניה הנדרשת על פי תקן החניה של המגרש נשוא ההיתר. שטחי החניה יבואו במניין שטחי השרות.

ד. שטח לממ"ד יהא לפי מפתח של 12 מ"ר עבור כל יחד במגרש

ה. שטח מרבי לשיג יעמוד על 60 מ"ר ויבוא במניין השטחים העיקריים

ו. קווי הבניין יהיו בהתאם למפורט בטבלה. עם זאת התכנית אינה מרחיבה קווי בנין אלא מאפשרת צמצום ככל שקווי הבניין המאושרים גדולים מהקבוע בתכנית זו. במגרשים בהם חלה תכנית מאושרת

הקובעת קווי בנין מצומצמים מהקבוע בתכנית, קווי בנין אלה ימשיכו לחול.

### הערות לטבלת זכויות והוראות בניה – מצב מוצע:

(1) ממ"ד, מחסן וחניה.

(2) מרתף.

(3) לפי תשריט.

(4) מחסן, ממ"ד וחניה.

## 6. הוראות נוספות

6.1

## תנאים למתן היתרי בניה

- 1- תנאי להיתר בנייה יהיה הכנת דו"ח מעקב שינוהל ע"י הועדה המקומית והמועצה המקומית לעניין תוספת יח"ד חדשות מכח תכנית זו.
- 2- תנאי להוצאת היתרי בניה למגורים יהיה קביעת מנגנון ניטור על ידי הועדה המקומית למימוש הבניה והבטחת מלאי מספק של מבני ציבור בהתאם לממצאי הפרוגרמה לצרכי הציבור המהווה חלק ממסמכי התכנית
- 3- במקרים בהם מימוש זכויות הבניה מכח תכנית זו כרוך בהריסת מבנים קיימים בתחום המגרש, הבקשה להיתר תכלול שלביות בדבר הריסת המבנים והעברת פסולת הבניין לאתר מוסדר ומאושר על פי דין. סימון מבנים המיועדים להריסה בבקשה להיתר יהיה בהתאם לדרישת מהנדס הועדה והריסתם בהתאם לשלבויות הביצוע שתיקבע.
- 4- היתר לתוספת בניה מותנה בדבר הצורך בחיזוק המבנה הקיים לפי הוראות תקן ישראלי ת"י 413
- 5- הבקשה להיתר בנייה תכלול תכנית פיתוח שטח ערוכה על גבי מפה מצבית טופוגרפית מעודכנת כחוק וחתומה ע"י מודד מוסמך. התכנית תכלול הצגת מימוש מירב יח"ד המאושרות במגרש, העמדת המבנים וכן את כל פרטי הפיתוח כגון: גבהי קרקע מתוכננים וקיימים, מקום החניות, הכניסות למגרש, גדרות וחזיתות למגרש, מתקן לאיסוף אשפה, חיבורי מים וביוב, מפלסי השבילים והרחובות, מתקן לייבוש כביסה, פירוט חומרי הגמר יופיעו על החזיתות של המבנים בקנ"מ 1:100
- 6- הצגת פתרון ניקוז במגרש. לא יותר ניקוז מי נגר למגרשים גובלים
- 7- תנאי להיתר בנייה למגרש יהיה התחייבות היזם לפינוי פסולת הבינוי ופינוי עודפי עפר לאתר מוסדר לרבות חישוב כמות פסולת הבניין הצפויה עקב עבודות הבניה ואישור של התקשרות היזם עם אתר פסולת מאושר.
- 8- אישור פיקוד העורף לפתרונות המיגון לכל יחידות הדיור הקיימות והמוצעות בתחום המגרש.
- 9- פתרון חניה למספר מגרשים סמוכים יהיה מלווה בהגשת תכנית תנועה לאישור הוועדה המקומית כחלק מהבקשה להיתר.
- 10- היתר למגורים או מבני ציבור ילווה בהצגת פתרון תנועה וחניה בתחום המגרש בהתאם לדרישת מהנדס הועדה המקומית. למגרשים שבהם שימושים שאינם מגורים, יידרש גם אישור רשות התמרור המקומית.
- 11- תנאי למתן היתר בניה יהא תיאום עם חברת החשמל בדבר תכנון והקמת חדר שנאים ו/או חדר מיתוג. פרטי קווי חשמל עיליים, תת קרקעיים והנחיות לגבי מרחקי בניה ומגבלות שימוש מקווי חשמל עיליים ותת קרקעיים קיימים ומתוכננים.
- 12- הצגת פתרון ביוב במסגרת מערכת הביוב העירונית המאושרת של היישוב. מבקש ההיתר יהיה אחראי על התקנתו ותקינותו של פתרון הביוב.
- 13- תנאי להיתר בניה הגשת חישוב מוערך של כמות פסולת בניין ועודפי עפר צפויים עקב עבודות הבניה ואישור על הסדר פינויים לאתר מאושר ומוסדר על פי כל דין. היתר אכלוס מותנה בהצגת אישור פינוי כאמור התואמים לכמות שהוערכה.
- 14- תוספת יח"ד תתבצע בד בבד עם שדרוג מערכות המים והביוב בהתאם לשלבויות הקבועה בתכנית זו. 15. תנאי למתן היתר לכריתה/העתקה של עצים בוגרים כהגדרתם בסעיף 83 ג' לחוק יהיה מתן רישיון לכך מפקיד היערות בהתאם לפקודת היערות

## 6.2

## עתיקות

כל עבודה בתחום שטח המוגדר בעתיקות, תתואם ותבוצע רק לאחר קבלת מנהל רשות העתיקות כמתחייב ובכפוף להוראות סעיף 29 לחוק העתיקות התשל"ח-1978. במידה ויידרש ע"י רשות העתיקות ביצוע של פעולות מקדימות פיתוח, חיתוכי בדיקה, חפירה, בדיקה, חפירת הצלה מדגמית חפירת הצלה] יבצען היזם עפ"י תנאי רשות העתיקות. במידה ויתגלו עתיקות היה המצדיקות שימור עפ"י חוק העתיקות התשל"ח 1978 וחוק רשות העתיקות התשמ"ט 1989 ייעשו ע"י היזם ועל חשבונו כל הפעולות המתבקשות מהצורך לשמר את העתיקות. והעתיקות יצריכו שינוי בתכנית הבנייה, תהייה הועדה המקומית רשאית להתיר שינויים כאמור ובלבד שלא יתווספו עקב שינויים אלה זכויות בנייה, או תוספות שמשמעותן פגיעה בקרקע

## 6.3

## חניה

כל תוספת בניה מכח תכנית זו תחויב במתן פתרונות חניה בתחום המגרש בהתאם לתקן החניה הארצי לעת הוצאת היתר בנייה. תותר חנייה בתת הקרקע או בקומת עמודים מפולשת. יותר פתרון חנייה משותף למספר מגרשים סמוכים ובתנאי שתתקבל חו"ד מהנדס הועדה ותירשם זיקת הנאה בהתאם לסעיף 5 לחוק המקרקעין.

## 6.4

## חשמל

1- מיקום תחנות ההשנאה יעשה בתאום עם חברת החשמל.  
2- תחנות ההשנאה ימוקמו, ככל האפשר, בשטחים ציבוריים או המיועדים למתקנים הנדסיים. על אף האמור, ניתן יהיה בשל אילוצים טכניים או תכנוניים למקם את תחנות ההשנאה במרווחים שבין קווי בניין לגבול מגרש או לשלבן במבנה, או על עמודי חשמל, בכפוף למרווחים המפורטים בסעיף זה.  
ב- לפני תחילת ביצוע עבודות חפירה, כרייה או בנייה יבדוק המבצע עם חברת החשמל את קיומם האפשרי של כבלי או קווי חשמל קיימים או מאושרים. ביצוע העבודות הנ"ל בקרבה של פחות מ- 3 מ' מכבלי חשמל תת קרקעיים יהיה רק לאחר קבלת אישור מחברת החשמל.  
ג- איסור בניה בקרבת קווים ומתקני רשת החשמל  
ד- לא יינתן היתר בניה למבנה או חלק ממנו מתחת לקוי חשמל עיליים. בקרבת קווי חשמל עיליים, יינתן היתר בניה רק במרחקים גדולים מהמרחקים המפורטים בטבלה הבאה, בקו אנכי משוך על הקרקע בין ציר קו החשמל לבין החלק הבולט ביותר של המבנה. סוג קו חשמל

מרחק מתיל חיצוני	מרחק מציר הקו
קו חשמל מתח נמוך	3 מ'
קו חשמל מתח גבוה 22 ק"ו	3.5 מ'
קו חשמל מתח עליון 161 ק"ו (קיים או מוצע)	6 מ'
קו חשמל מתח עליון 400 ק"ו (קיים או מוצע)	20 מ'
מ'	35

ה- אין לבנות בניינים מעל לכבלי חשמל תת-קרקעיים ובמרחק קטן מ- 2 מ' מכבלים אלה. אין לחפור מעל כבלים חשמל תת-קרקעיים אלא לאחר קבלת אישור והסכמת חברת החשמל.  
ו- על אף האמור, במידה ויותקנו תקנות לפי חוק הקרינה הבלתי מייננת או לפי כל דין אחר, המחייבות שמירת מרווחים הגבוהים מאלה שנקבעו בהוראות אלה, יחייבו הוראות התקנות.  
ז- נוהל זה ייבחן אחת לשנה על מנת להתאים המרווחים הנדרשים בהוראות אלה למרווחים הנדרשים לפי חוק הקרינה הבלתי מייננת.

## 6.5

## פיקוד העורף

תנאי למתן היתרי בניה יהיה אישור פיקוד העורף לפתרונות המיגון בתחום המגרש.

<b>6.6</b>	<b>עיצוב אדריכלי</b>
	בהתאם להנחיות המרחביות התקפות לעת הוצאת היתר בניה
<b>6.7</b>	<b>חלוקה ו/ או רישום</b>
	כל תוספת בניה מכח תכנית זו תחויב במתן פתרונות חניה בתחום המגרש בהתאם לתקן החנייה הארצי לעת הוצאת היתר בנייה. תותר חנייה בתת הקרקע או בקומת עמודים מפולשת. יותר פתרון חנייה משותף למספר מגרשים סמוכים ובתנאי שתקבל חו"ד מהנדס הועדה ותירשם זיקת הנאה בהתאם לסעיף 5 לחוק המקרקעין.
<b>6.8</b>	<b>ניהול מי נגר</b>
	יוותרו לפחות 15% שטחים חדירי מים מתוך שטח המגרש הכולל, במגמה לאפשר קליטת כמות גדולה ככל הניתן של מי נגר עילי וחלחולם לתת קרקע בתחומי המגרש השטחים חדירי מים אפשר שיהיו מגוננים או מצופים בחומר חדיר (כגון: חצץ, חלוקים וכד.) (י' תכנון מגרשים לבינוי יעשה תוך הכללת פתרונות להעברת מי נגר עילי מתחומי המגרש לשטח ציבורי פתוח סמוך, וזאת לטובת השהייה, החדרה והעשרת מי תהום.
<b>6.9</b>	<b>תשתיות</b>
	א. ביוב תנאי לקבלת היתר הינו חיבור למערכות הביוב של היישוב באישור מהנדס המועצה ומהנדס התאגיד ובהתאם לתכנית הביוב המאושרת. פתרון הקצה לשפכים הינו מט"ש ערערה. ב- מים הספקת המים תהיה מרשת המים המקומית של היישוב. חיבור לרשת יהיה בתאום עם מחלקת המים במועצה ובאישור תאגיד המים. ג- תקשורת (1 קווי הטלפון הראשיים יהיו עיליים על עמודים ו/או תת קרקעיים ויוקמו מחוץ לתחומי המגרשים. 2) חציות דרכים לקוי טלפון יבוצעו אך ורק עם קווים תת קרקעיים, לא תותר חציית דרך עילית. 3) קווי הזנה למגרשים יבוצעו תת קרקעיים דרך פילרים לחיבור המיועדים לטלפונים בלבד. ד- תברואה סידורי סילוק האשפה יהיו לפי הוראות הרשות המקומית. לא יינתן היתר בניה במגרש אלא לאחר שיובטח מקום לפחי אשפה בשטח המגרש ויסומן בהיתר הבניה. ה- בעת החלפת תשתיות תוכן תכנית צמחייה להצללה עבור הולכי רגל בתיאום עם המשרד להגנת הסביבה ותבוצע באישור מהנדס המועצה.
<b>6.10</b>	<b>מגבלות בניה לגובה</b>
	על תחום התכנית חלות הגבלות בגין קיומו של שדה תעופה נבטים לרבות הגבלות בניה לגובה ומזעור סכנת ציפורים לתעופה הגובה המירבי המותר לבניה בתחום התכנית, לרבות מתקנים טכניים על הגג, רום עליון של תרנים, אנטנות, מנופים ועגורנים וכו', כפוף להגבלות בניה אלה ואין לחרוג מגובה מירבי של 15 מ' מעל פני הקרקע
<b>6.11</b>	<b>היטל השבחה</b>
	הועדה המקומית תטיל ותגבה היטל השבחה בהתאם להוראות התוספת השלישית לחוק

**7. ביצוע התכנית****7.1 שלבי ביצוע**

מספר שלב	תאור שלב	התנייה
0	לי"ר	

## 7.2 מימוש התכנית

זמן משוער לביצוע תכנית זו 20 שנה.

