חוק התכנון והבנייה, התשכ"ה - 1965
תכנית מפורטת

מס' 652-0798355

מגרש 8 שכ' 45, כסייפה

תשריט מצב מוצע גיליון 1 מתוך 1

מחוז	דרום
מרחב תכנון מקומי	נגב מזרחי
רשות מקומית	כסייפה
ישוב	כסייפה
תכנית בסמכות	מקומית
איחוד וחלוקה	ללא איחוד וחלוקה
היתרים או הרשאות	תכנית שמכוחה ניתן להוציא היתרים או הרשאות
מונה תדפיס התשריט	5
מועד הפקה	26/01/2020 15:00
שטח התכנית	1 דונם
קנה מידה	1:250

אישורים בתכנית מס' 652-0798355

שמות*

מגיש התכנית	פאטמה אברהים עמור תאגיד:
עורך ראשי	יוסף אבו ג'בר תאגיד: אל מהנדסון

בעלי ענין בקרקע*

טבלת גושים וחלקות*

מספר גוש	חלק/ כל הגוש	מספרי חלקות בשלמותן	מספרי חלקות בחלקיותן
100566	חלק	25	

* הרשימה המלאה מפורטת בהוראות התכנית / בהודעה שפורסמה בעיתונות וברשומות

הריני מצהיר בזאת כי המפה הטופוגרפית/המצבית המהווה רקע לתכנית זו, נערכה על ידי ביום 07.10.2019 והיא הוכנה לפי הוראות נוהל מבא"ת ובהתאם להוראות החוק ולתקנות המודדים שבתוקף. דיוק הקו הכחול והקדסטר:מדידה גרפית

שם המודד	מספר רשיון	חתימה	תאריך
אבו ריא ראמי	1251		

מקרא

▭	גבול תכנית
140	תא שטח ומספרו
גוש 1234	גבול גוש ומספרו
5	גבול חלקה ומספרה

רוזטת דרך: מספר הדרך, קוי בנין, רוחב הדרך

🟨	מגורים א
‒ · ‒	קו-בנין
━	להריסה
―	מידות

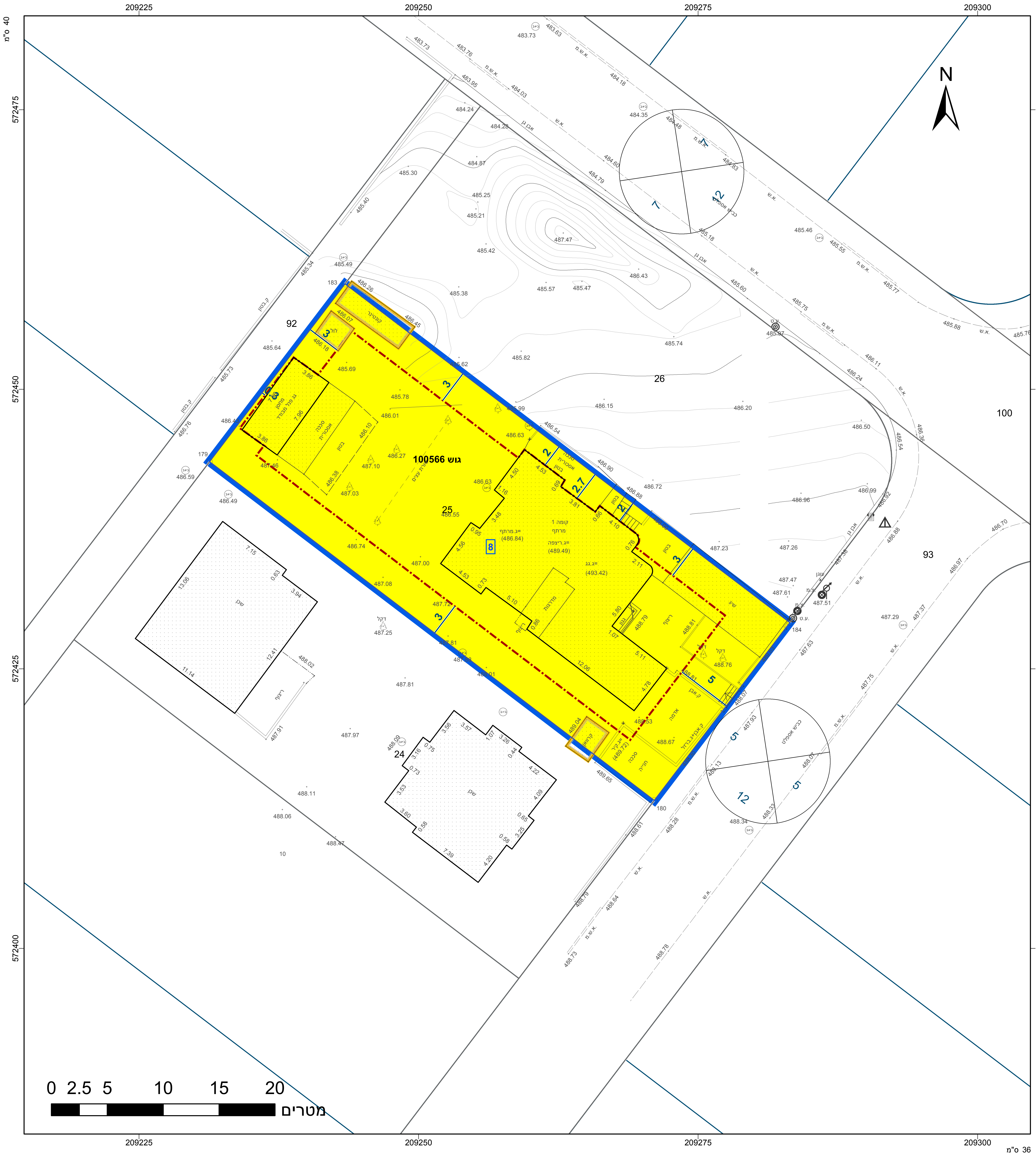

209225
209250
209275
209300
572475
572450
572425
572400
40 ס"מ
36 ס"מ
N
גוש 100566
25
26
24
92
93
100
10
183
179
180
184
קומה 1
מרתף
מדרגות
כביש אספלט
אבן גן
א.ש.
0 2.5 5 10 15 20
מטרים

תרשים התמצאות - קנ"מ 1:6000

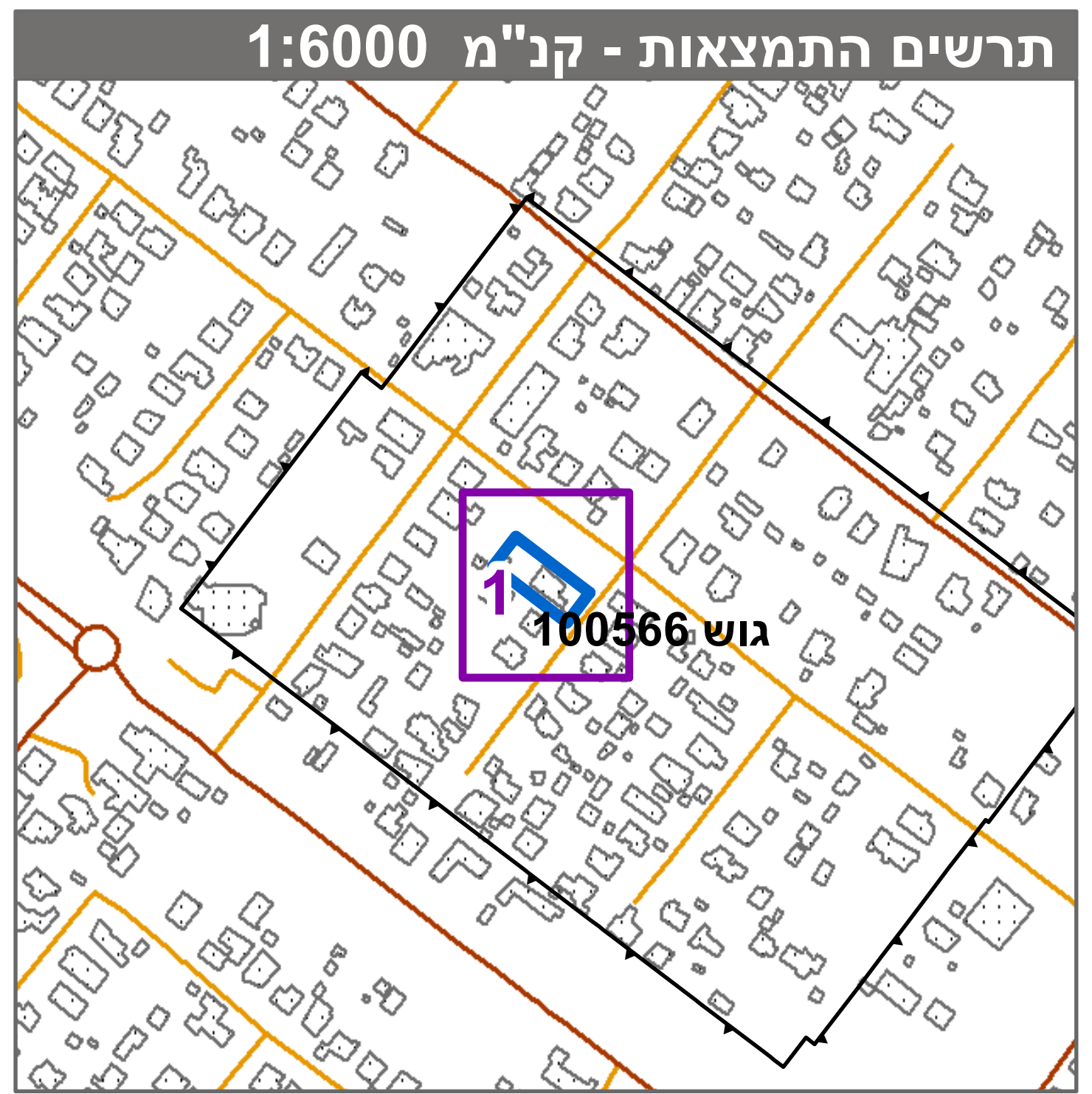

1
גוש 100566

שנת צילום אויר: 2017-2018

תרשים סביבה - קנ"מ 1:1500