


חוק התכנון והבניה, התשכ"ה - 1965

הוראות התכנית

תכנית מס' 652-0447789

שינוי קווי בנין מגרש 224 של 2 ערערה בנגב



מחוז

דרום

מרחב תכנון מקומי נגב מזרחי

תכנית מפורטת

סוג תכנית

אישורים



דברי הסבר לתכנית

שינוי קוי בנין לפי התשריט מצב מוצע. על פי סעיף 62א(א)(4).



תכנון זמין
מונה הדפסה 6



תכנון זמין
מונה הדפסה 6



תכנון זמין
מונה הדפסה 6

דף ההסבר מהווה רקע לתכנית ואינו חלק ממסמכיה הסטטוטוריים.

1. זיהוי וסיווג התכנית

1.1 שם התכנית ומספר התכנית שם התכנית שינוי קווי בנין מגרש 224 שכל 2 ערערה בנגב

מספר התכנית 652-0447789

1.2 שטח התכנית 1.110 דונם

1.4 סיווג התכנית סוג התכנית תכנית מפורטת

האם מכילה הוראות של תכנית מפורטת כן

ועדת התכנון המוסמכת להפקיד את התכנית מקומית

לפי סעיף בחוק 62א (א) סעיף קטן 4

היתרים או הרשאות תכנית שמכוחה ניתן להוציא היתרים או הרשאות

סוג איחוד וחלוקה ללא איחוד וחלוקה

האם כוללת הוראות לענין תכנון תלת מימדי לא



1.5 מקום התכנית**1.5.1 נתונים כלליים**

מרחב תכנון מקומי נגב מזרחי

קואורדינאטה X 202778

קואורדינאטה Y 563890

1.5.2 תיאור מקום

מגרש 224 שכונה 2 ערערה בנגב.

1.5.3 רשויות מקומיות בתכנית והתייחסות לתחום הרשות, נפה

ערערה בנגב - חלק מתחום הרשות: ערערה בנגב

נפה

1.5.4 כתובות שבהן חלה התכנית

ישוב	רחוב	מספר בית	כניסה
ערערה בנגב		224	

שכונה

1.5.5 גושים וחלקות בתכנית

מספר גוש	סוג גוש	חלק / כל הגוש	מספרי חלקות בשלמותן	מספרי חלקות בחלקן
100084/9	מוסדר	חלק	59	129

הכל על-פי הגבולות המסומנים בתשריט בקו הכחול.

1.5.6 גושים ישנים

לא רלוונטי

1.5.7 מגרשים / תאי שטח מתכניות קודמות שלא נרשמו כחלקות

לא רלוונטי


1.5.8 מרחבי תכנון גובלים בתכנית

לא רלוונטי



1.6 יחס בין התכנית לבין תכניות מאושרות קודמות

מספר תכנית מאושרת	סוג יחס	הערה ליחס	מספר ילקוט פרסומים	מס' עמוד בילקוט פרסומים	תאריך
41 / 311 / 03 / 7	שינוי	תוכנית זו משנה רק את המפורט בתוכנית זו וכל יתר ההוראות בתוכניות מס' 41/311/03/7 ממשיכות לחול.	6640	7310	06/08/2013



1.7 מסמכי התכנית

סוג המסמך	תחולה	קנה מידה	מספר עמודים / גליון	תאריך עריכה	עורך המסמך	תאריך יצירה	תיאור המסמך	נכלל בהוראות התכנית
הוראות התכנית	מחייב				יוסף אבו ג'בר			כן
תדפיס תשריט מצב מוצע	מחייב	1: 250	1		יוסף אבו ג'בר		תשריט מצב מוצע	לא
מצב מאושר	רקע	1: 250	1	16/07/2016	יוסף אבו ג'בר	13/12/2016	מצב מאושר ותרשימי סביבה	לא

כל מסמכי התכנית מהווים חלק בלתי נפרד ממנה, משלימים זה את זה ויקראו כמקשה אחת. במקרה של סתירה בין המסמכים המחייבים לבין המנחים יגברו המסמכים המחייבים. במקרה של סתירה בין המסמכים המחייבים לבין עצמם תגברנה ההוראות על התשריטים

1.8 בעלי עניין/ בעלי זכויות בקרקע /עורך התכנית ובעלי מקצוע

1.8.1 מגיש התכנית

מקצוע/ תואר	סוג	שם	מספר רשיון	שם תאגיד	ישוב	רחוב	בית	טלפון	פקס	דוא"ל
	פרטי	סגר אבו עראר		ערערה בנגב	ערערה בנגב	(1)	224			
	פרטי	פרחאנה אבו עראר		ערערה בנגב	ערערה בנגב	(1)	224			

הערה למגיש התכנית:

(1) כתובת: בית 224 שכונה 2 ערערה בנגב.

1.8.2 יזם

1.8.3 בעלי עניין בקרקע

1.8.4 עורך התכנית ובעלי מקצוע

מקצוע/ תואר	סוג	שם	מספר רשיון	שם תאגיד	ישוב	רחוב	בית	טלפון	פקס	דוא"ל
אדריכל	עורך ראשי	יוסף אבו ג'בר	104941	אל מהנדסון	רהט	(1)		052-2304493	052-2304493	a.jaber100@gmail.com
	מודד	ראמי אבו ריא	1251	חוצה הנגב בע"מ	באר שבע	(2)		08-6652088	08-6652099	h_negev@netvision.net.il

(1) כתובת: ת.ד. 1040, רהט 85357.

(2) כתובת: שד' רגר 28/37 באר שבע.

1.9 הגדרות בתכנית

לא רלוונטי



כל מונח אשר לא הוגדר בתכנית זו, תהיה נודעת לו המשמעות הנתונה לו בחוק התכנון והבניה התשכ"ה – 1965 (להלן "החוק") או בתקנות שהותקנו מכוחו, וזאת בהיעדר כוונה אחרת משתמעת.

2. מטרת התכנית ועיקרי הוראותיה

2.1 מטרת התכנית

שינוי קוי בנין והתאמתן למצב הבניה בשטח כמסומן בתשריט מצב מוצע במגרש מס' 227, שכונה 2 ערערה בנגב.

2.2 עיקרי הוראות התכנית


שינוי קווי בנין עפ"י מצב הבניה הקיים בפועל בשטח כמסומן בתשריט מצב מוצע הכל על פי סעיף קטן 62א(א)4.



2.3 נתונים כמותיים עיקריים בתכנית

שטח התכנית בדונם

1.11



תכנון זמין
מונה הדפסה 6

סוג נתון כמותי	ערך	מצב מאושר*	שינוי (+/-) למצב המאושר *	סה"כ מוצע בתוכנית		הערות
				מפורט	מתארי	
מגורים (יח"ד)	יח"ד	4		4		על פי תכנית מס' 41/311/03/7
מגורים (מ"ר)	מ"ר	859		859		על פי תכנית מס' 41/311/03/7


בכל מקרה של סתירה בין נתוני טבלה זו לנתוני טבלה 5-זכויות והוראות בניה מצב מוצע-גובר האמור בטבלה 5.

* נתונים שניתן להוציא בעבורם היתרים מכוח תכניות מאושרות.

3. טבלת יעודי קרקע ותאי שטח בתכנית

3.1 טבלת יעודי קרקע ותאי שטח בתכנית

יעוד	תאי שטח
דרך מאושרת	1001
מגורים א'	224



תכנון זמין
מונה הדפסה 6

3.2 טבלת שטחים

מצב מאושר		
יעוד	מ"ר	אחוזים
אזור מגורים א'	987.5	88.96
דרך מאושרת	122.5	11.04
סה"כ	1,110	100

מצב מוצע

יעוד	מ"ר מחושב	אחוזים מחושב
דרך מאושרת	122.5	11.04
מגורים א'	987.5	88.96
סה"כ	1,110	100




תכנון זמין
מונה הדפסה 6

3.3 ישויות פוליגונליות בתכנית

4. יעודי קרקע ושימושים

4.1	מגורים א'
4.1.1	שימושים
	הכל על פי תכנית מס' 41/311/03/7.
4.1.2	הוראות
א	הוראות פיתוח על פי תכנית מס' 41/311/03/7.
ב	עיצוב אדריכלי על פי הוראות תכנית מס' 41/311/03/7.
4.2	דרך מאושרת
4.2.1	שימושים
	על פי הוראות תכנית מס' 41/311/03/7.
4.2.2	הוראות



5. טבלת זכויות והוראות בניה - מצב מוצע

קו בנין (מטר)	מספר קומות	גובה מבנה- מעל הכניסה הקובעת (מטר)	מספר יח"ד	תכסית (% מתא שטח)	שטחי בניה (מ"ר)				גודל מגרש (מ"ר)	תאי שטח	שימוש	יעוד
					מעל הכניסה הקובעת		מתחת לכניסה הקובעת					
					עיקרי	שרות	עיקרי	שרות	גודל מגרש כללי			
קדמי	אחורי	צידי- שמאלי	צידי- ימני	מעל הכניסה הקובעת	(1)	(1)	(1)	(1)	1000	224	מגורים א'	מגורים א'
(2)	(2)	(2)	(2)	(1)	(1)	(1)	(1)	(1)				

האמור בטבלה זו גובר, במקרה של סתירה, על הוראות כלליות אחרות, בין בהוראות התכנית ובין בתשריט המצב המוצע.
גם בטבלה עצמה גוברת הוראה מפורטת על הוראה כללית

שטחי הבניה המפורטים בטבלה שלעיל כוללים את כל שטחי הבניה המירביים בתכנית זו

הערה ברמת הטבלה:

כל זכויות הבניה יהיו על פי תכנית מס' 41/311/03/7.

הערות לטבלת זכויות והוראות בניה – מצב מוצע:

(1) על פי תכנית מס' 41/311/03/7..

(2) כמסומן בתשריט..



תכנון זמין
מונה הדפסה 6



תכנון זמין
מונה הדפסה 6

6. הוראות נוספות**6.1****תנאים למתן היתרי בניה**

היתרי בנייה יינתנו ע"י הועדה המקומית על פי תוכנית זו ועל פי תוכנית מס' 41/311/03/7.

בקשה להיתר בניה תכלול חישוב מוערך של כמות פסולת הבנין הצפויה עקב עבודות הבניה ואישור על פינוי הפסולת לאתר מאושר ומוסדר עפ"י כל דין.

היתר לתוספת בניה מותנה בדבר הצורך בחיזוק המבנה הקיים לפי הוראות תקן ישראלי ת"י 413.

6.2**עתיקות**

- אין לבצע כל עבודה בתחום שטח עתיקות לא מוכרז ללא אישור בכתב מרשות עתיקות.
- במידה ויתגלו עתיקות בשטחים שאינם מוכרזים יש להפסיק את העבודה לאלתר ולהודיע לרשות.

6.3**חניה**

החניה תהיה בתחום המגרש וע"פי תקן חניה ארצי התקף בעת מתן להיתר בניה.

6.4**חלוקה ו/ או רישום**

חלוקת ורישום המגרשים תעשה לפי סמון ז' פרק ג' לחוק התיכנון ובניה תשכ"ה-1965.

6.5**חשמל**

א. תנאי למתן היתר בניה יהיה - תיאום עם חברת החשמל בדבר תכנון והקמת חדר שנאים ו/או חדר מיתוג, קווי חשמל עיליים ותת קרקעיים, והנחיות לגבי מרחקי בניה ומגבולות שימוש מקווי חשמל עיליים ותת קרקעיים קיימים ומתוכננים.

ב. בשטחי בנויים, תחנות השנאה חדשות יוקמו במבנה שהוקם לשם כך. במקרים בהם תנאי השטח אינם מאפשרים הקמת שנאים במבנה, ראשי מהנדס הרשות המקומית לאשר הקמת שנאים על עמודי חשמל. מגבלה זו לא תחול בשטחים פתוחים, בהם תותר הקמת תחנת שנאים על עמודי חשמל.

ג. שנאי ימוקם במבנה נפרד או בחלק של הבנין בתאום עם חברת החשמל ובאישור הוועדה המקומית.

ד. איסור בניה מתחת לקווי חשמל עיליים

לא יינתן היתר בניה מתחת לקווי חשמל עיליים קיימים או מאושרים, אלא במרחקים המפורטים להלן, מקו המשוך אל הקרקע מהתיל הקיצוני של הקו או מציר הקו, הכל כמפורט להלן, לבין החלק הבולט או הקרוב ביותר לבנין, פרט לבנינים המותרים בשטח למעבר קווי החשמל.

מרחק מציר הקו-/מרחק מתיל קיצוני/סוג קו חשמל

2.25 מ' -----/----- 2 מ'-----/----- קו מחשמל מתח נמוך

6.5 מ' -----/----- 5 מ'-----/----- קו חשמל מתח גבוה עד 33 ק"ו

13 מ' -----/----- 9.5 מ'-----/----- קו חשמל מתח עליון 110-160 ק"ו (קיים או מוצע)

35 מ' -----/----- קו חשמל מתח עליון עד 400 ק"ו (קיים או מוצע)



חשמל	6.5
<p>באיזורים בהם המרחקים בין עמודי החשמל בקווי מתח עליון/ על- עליון מן האמור לעיל, יש לפנות אל חברת החשמל על מנת לקבל מידע לגבי המרחקים המזעריים המותרים.</p> <p>בתוכנית מתאר המתירה הקמת של מבנים המכילים חומרים מסוכנים העומדים לדליקה או לפיצוץ תכלול הוראה, הקובעת כי ל יינתן היתר בניה אלא במרחקי בטיחות שייקבעו בתוכנית המתאר ובתיאום עם חברת החשמל.</p> <p>לפני תחילת כול ביצוע עבודות חפירה או בניה יבדוק המבצע את קיומם האפשרי של קווי החשמל. אין לחפור או לבצע עבודות כלשהי מעל ובקרבה של פחות מ- 3 מ' מקוי חשמל תת קרקעיים אלא לאחר קבלת אישור מחברת החשמל. אין לבנות מבנים מעל כבלי חשמל תתקרקעיים או בקרבה של פחות מ- 0.5 מ' מקוי חשמל תת קרקעיים מתח / מתח נמוך או 1.0 מ' מקוי חשמל תת קרקעיים מתח עליון.</p> <p>לא ינתן היתר לחפירה, חציפה או כריה במרחק הקטן מ-10 מ' מהמסד של עמוד חשמל במתח גבוה/ נמוך ולא תבוצע פעולה כזו, אלא לאחר שניתנה לחברה הזדמנות לחוות דעה על ההיתר המבוקש או הפעולה אותה עומדים לבצע לפי העניין.</p> <p>על אף המור לעיל, בתחום תוכנית המתאר הקובעת רצועה למעבר קווי חשמל ראשיים = קווי מתח עליון יחולו הוראות תוכנית מתאר זו.</p>	



תשתיות	6.6
<p>- מים ? חיבור המים יתואם עם תאגיד המים ובהנחיתתה.</p> <p>- ביוב- המגרש יחובר למערכת השפכים העירונית המחוברת לפתרון קצה של הישוב מט"שערערה בנגב.</p> <p>טלפון ומערכת כבלים- בהתאם להנחית מהנדס המועצה ובאישור חב' התקשורת.</p>	

היטל השבחה	6.7
הועדה המקומית תטיל השבחה בהתאם להוראות התוספת השלישית לחוק.	

פיקוד העורף	6.8
פתרונות המיגון יהיו על פי הוראות פיקוד העורף התקיפות בעת הוצאת היתר בניה.	

7. ביצוע התכנית



7.1 שלבי ביצוע

מספר שלב	תאור שלב	התנייה
0	לי"ר	לי"ר

7.2 מימוש התכנית

10 שנים מיום אישורה.

8. חתימות

מגיש התכנית	שם:	סוג:	תאריך:
	סגר אבו עראר שם ומספר תאגיד: ערערה בנגב		חתימה:

מגיש התכנית	שם:	סוג:	תאריך:
	פרחאנה אבו עראר שם ומספר תאגיד: ערערה בנגב		חתימה:

עורך התכנית	שם:	סוג:	תאריך:
	יוסף אבו ג'בר שם ומספר תאגיד: אל מהנדסון	עורך ראשי	חתימה:

